
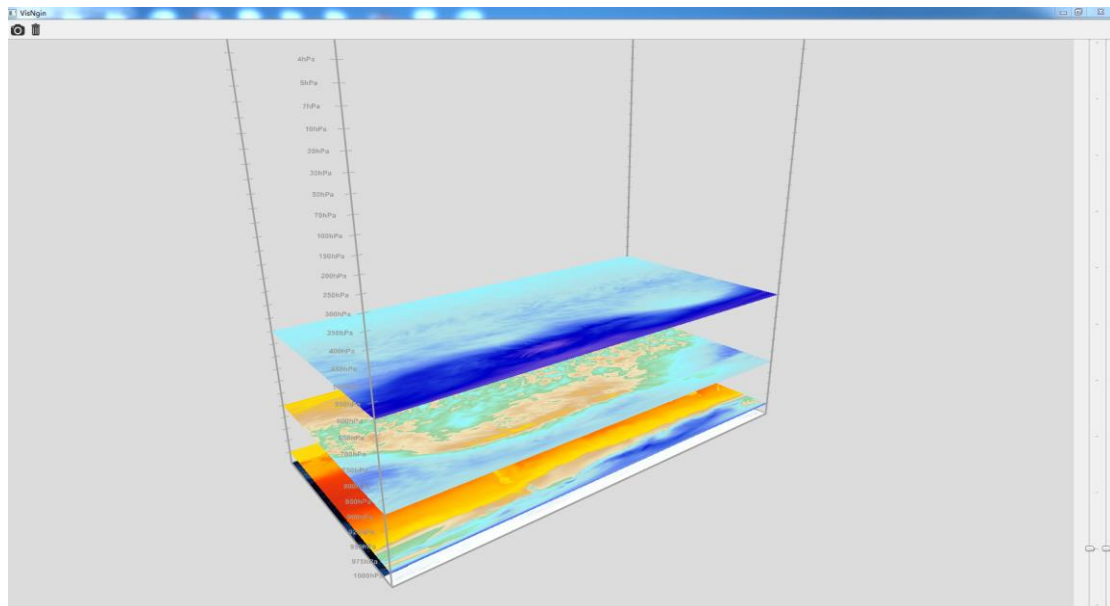


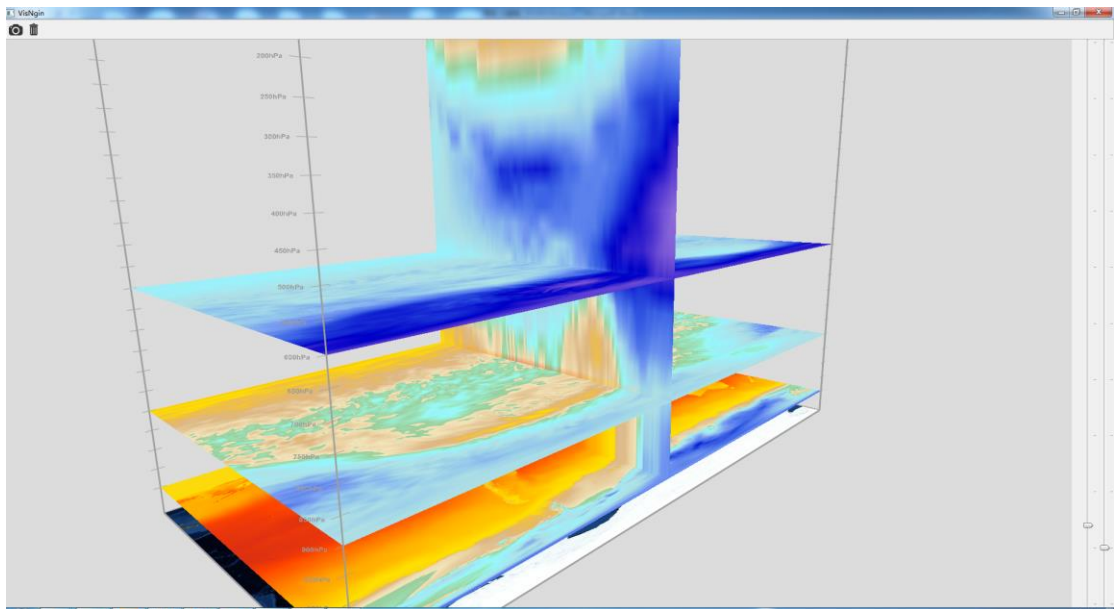
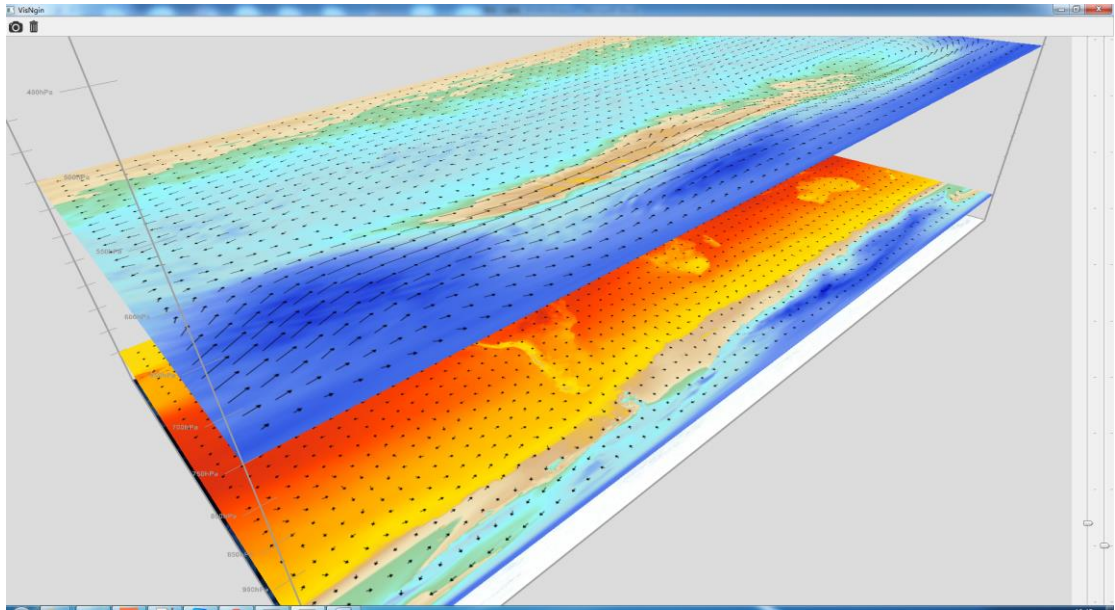
# 本周周报（1.12-1.18）


刘昊南

## 本周工作

1. 应气象局唐老师的要求，完成了在三维空间中查看二维切片的功能。支持高度层切片、经向切片、纬向切片以及任意纵向切片的展示，以及标量场颜色映射、等值线与矢量场箭头图的叠加。







## 下周计划

1. 继续混合绘制专利的申请